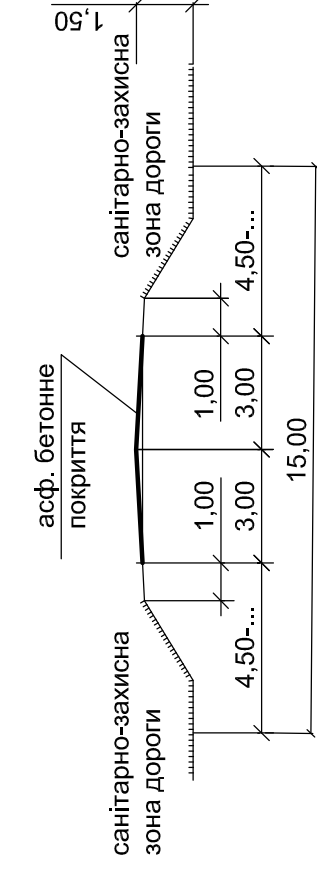


Сільські вулиці (дороги) існуючі

Головна вулиця:

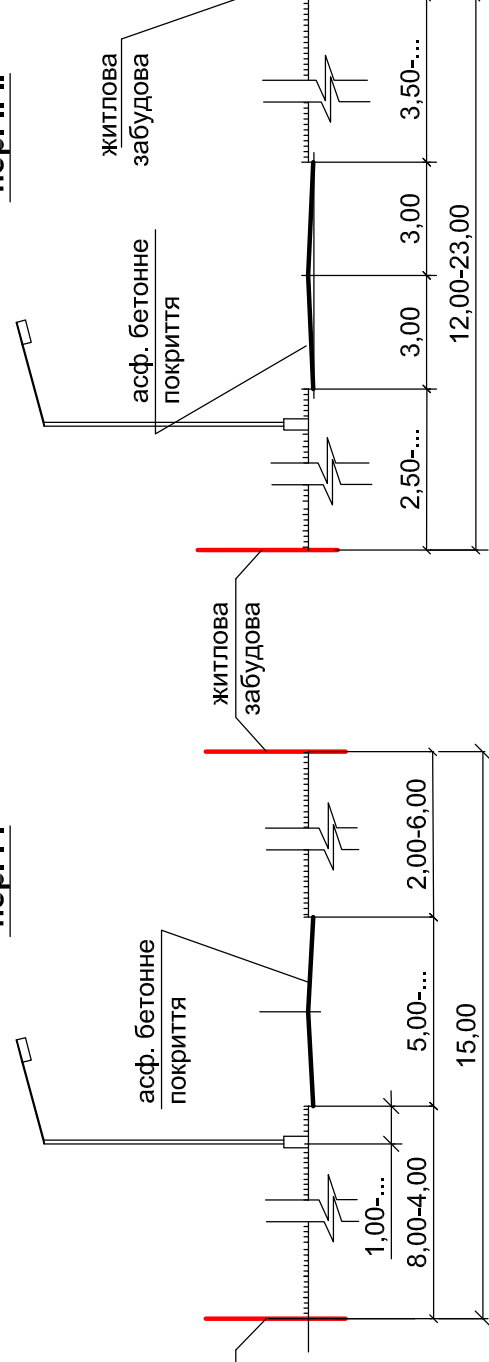
1. Районна автомобільна дорога загального користування місцевого значення С251216 /Р-68/ – Курилівка

пер. ІІ



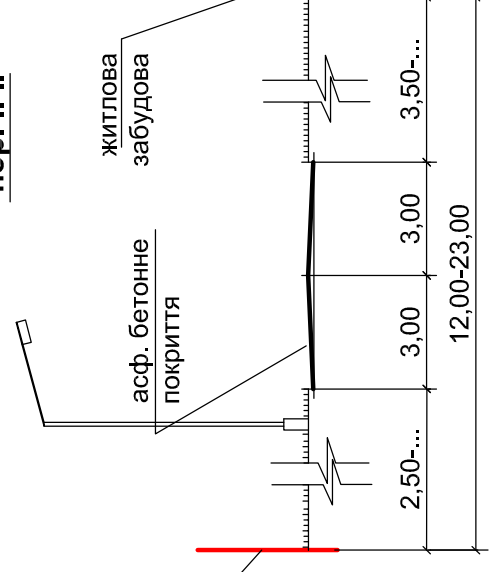
2. вул.Терешкової

пер. ІІ



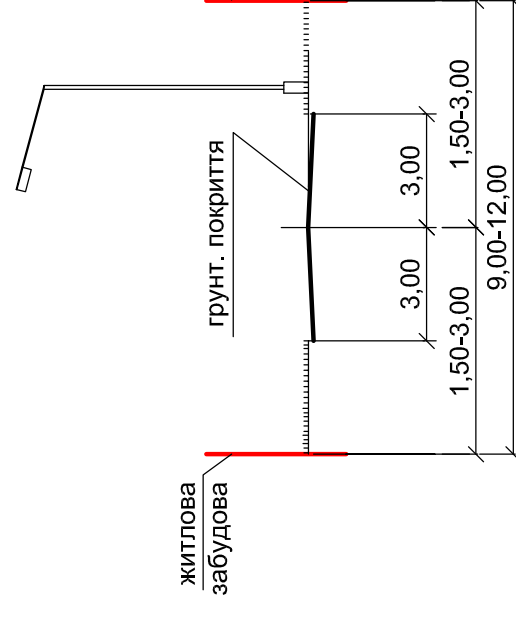
3. вул.Садова

пер. ІІ-ІІ

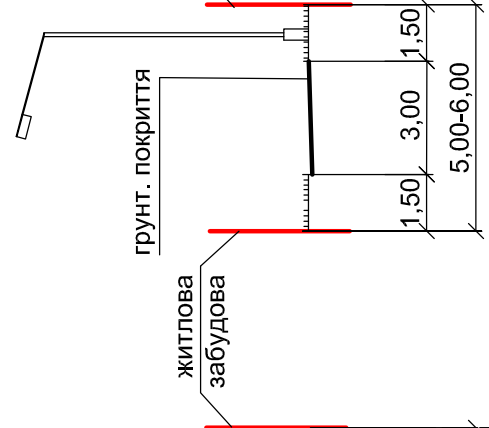


Вулиці, які мають ґрунтове покриття:

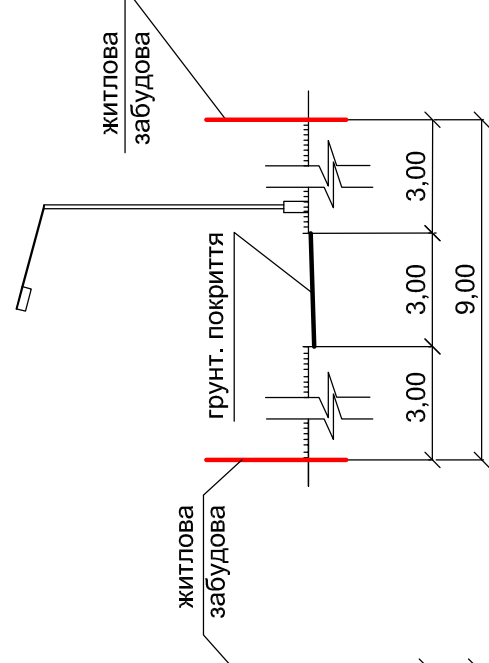
1. вул.1 Травня



2. вул.1 Травня

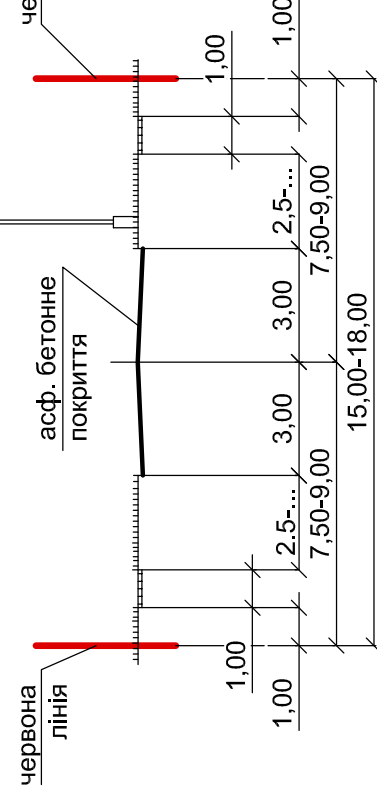


3. вул.Л.Українки,
вул.Терешкової

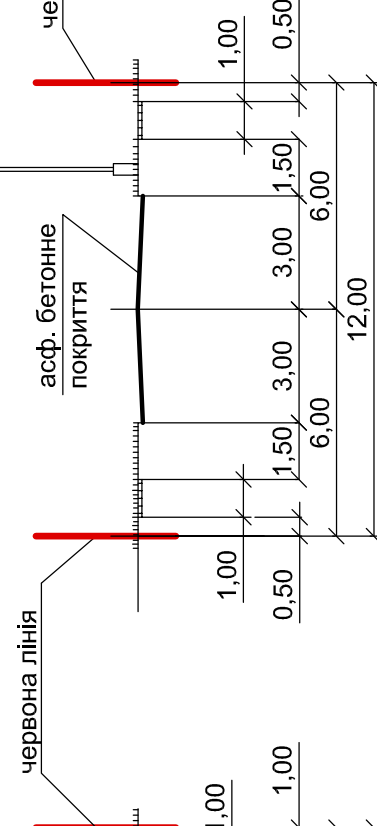


Сільські вулиці (дороги) проектні

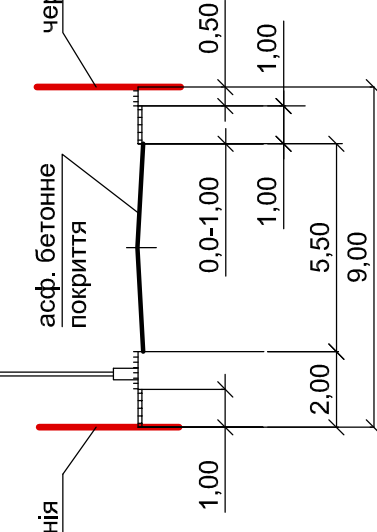
Житлова вулиця
пер. ІІІ(п)-ІІІ(п)



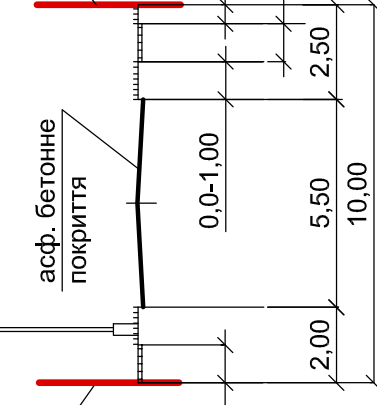
Житлова вулиця
пер. ІV(п)-ІV(п)



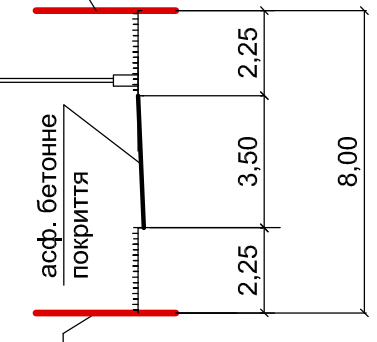
Житлова вулиця
пер. V(п)-V(п)



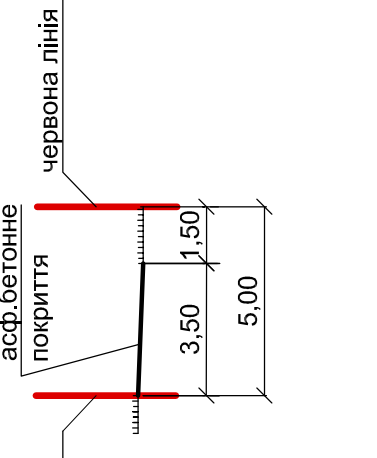
Житлова вулиця
пер. VI(п)-VI(п)



Житлова вулиця
пер. VII(п)-VII(п)



Проїзд
пер. VIII(п)-VIII(п)



Примітки:

- Відстані від підземних інженерних мереж до будівель, споруд, доріг приймати згідно ДБН Б.2.2-12:2018 додаток І.1. Відстані між сусідніми підземними мережами приймати згідно ДБН Б.2.2-12:2018 додаток І.2.
- Прокладання інженерних мереж водо-, газопостачання та каналізації, розташування ПЛ 0,4кВ див. аркуш МД-5, МД-7.

Поряджено	Замість Inv. №	Inv. № оп.
		Підпис і дата
		Дата

16-18-МД					
Генеральний план та план зонування території (зонінг) с. Курилівка Ніжинського району Чернігівської області					
Зм.	Кільк.	Аркуш	Недок.	Підпис	Дата
ГАП		Травка-Бабеню			
Перевірив	Бескоровайний				
Розробив	Бескоровайна				
Н. контроль	Травка В.А.				
Креслення попередніх профілів вулиць М 1 : 200			ПП "Майстерня архітектора Травки В.А." м.Чернігів		
Стадія			Аркуш	Аркушів	
			П	6	